



tour 3: Quellwiesenweg

Die Tour startet beim Dorfhaus Bartholomä (645 m ü. NN). Wir überqueren zunächst die Beckengasse zwischen katholischer Kirche und Rathaus, gehen an der evangelischen Kirche vorbei bis zur Hauptstraße. Dort geht es links weiter bis zum Wentalweg, markiert durch ein gelbes Dreieck [3]. Bis zum Waldrand folgen wir dem Weg des Schwäbischen Albvereins, dort halten wir uns links und gehen den Fahrweg bergauf bis zur Wegespinnne bei der ehemaligen Gmeintalhütte. Hier wählen wir den etwa 3 km langen und mit **tour 3** gekennzeichneten Waldweg, immer geradeaus, in Richtung Zang. Am Waldrand angekommen halten wir uns zunächst links, dann gleich rechts bis zum Parkplatz. Je nach Kondition kann hier die Abkürzung gewählt werden.



Kath. Kirche in Bartholomä

Wer die kürzere Strecke geht wendet sich links, wählt aber den Weg mit [4] gelbem Dreieck der geradeaus in Richtung Zang. Am Waldrand angekommen halten wir uns zunächst links, dann gleich rechts bis zum Parkplatz. Je nach Kondition kann hier die Abkürzung gewählt werden.



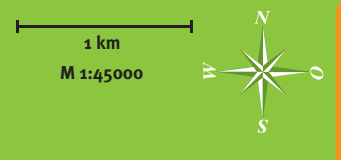
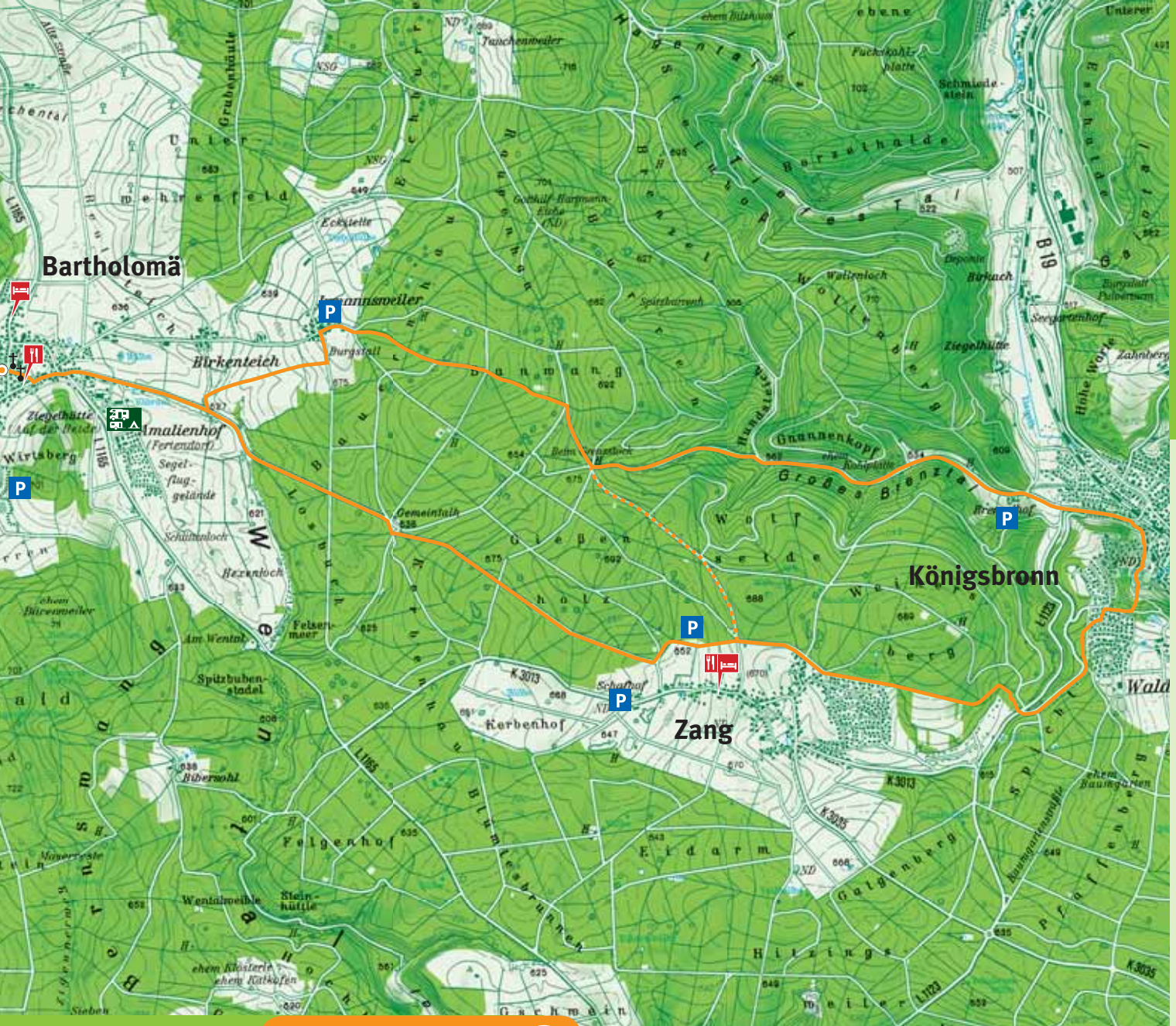
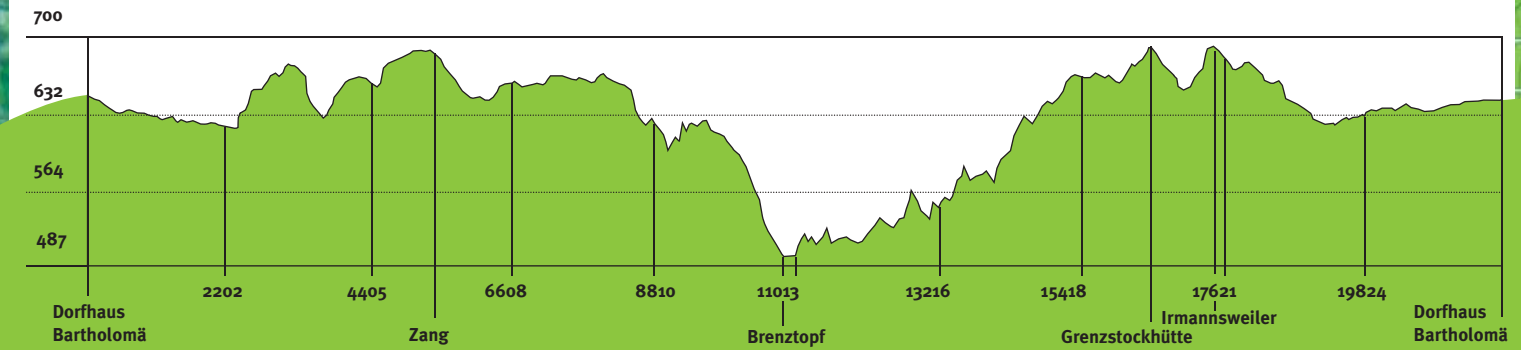
Rathaus in Königsbronn

ge Tour geht weiter am Waldrand an Zang vorbei bis zum Weg des Schwäbischen Albvereins mit dem [4] gelben Dreieck. Nach 1,5 km überqueren wir die Landstraße, halten dort links [4] und bleiben weiter auf der Markierung des gelben Dreieckes durch die Waldsiedlung hinunter bis zum Brenztopf. Bei einer Rast am Gasthaus „Weißen Rössle“ genießen wir den Blick zu dieser herrlichen Quelle. Wer Lust hat kann auch das Königsbronner „Wilderermuseum“ besuchen, das gleich in der Nähe ist. Wir folgen ein kurzes Stück links dem Radweg bis zur Verbindungsstraße [4] links nach Zang, diese verlassen wir am Ortsende, und folgen weiter dem gelben Dreieck, am Brenzelhof vorbei und geradeaus weiter in Richtung Irmannsweiler bis zur Grenzstockhütte. Das gelbe Dreieck weist uns halb rechts den Weg weiter bis nach Irmannsweiler. In Irmannsweiler, das eine Einkehrmöglichkeit bereithält, gehen wir den Weg zwischen zwei Bauernhäusern zunächst links ab, gleich danach beim ersten Weg rechts hinunter zur Gedenkstätte „Drei Steine“. Von dort aus führt uns der Weg zurück, bis wir wieder bei unserem Ausgangspunkt, dem Dorfhaus in Bartholomä, angelangt sind.



Brenztopf in Königsbronn

PROFIL



TOURDATEN
 Länge: 22 km
 Höhendifferenz: 200 m
 Höhenmeter gesamt: 378 m

- Normale Wegstrecke
- - - Abgekürzte Wegstrecke
- P** Wanderparkplatz
- Campingplatz
- Höhlen
- Aussichtspunkt
- Burg
- Kirche
- Gastronomie
- Übernachtung

- Sehenswertes auf dem Weg:**
- + Evangelische und Katholische Kirche in Bartholomä
 - + Brenztopf
 - + Wilderermuseum Königsbronn
 - + Großes Brenzeltal

IMPRESSUM

Herausgeber:
 Touristikgemeinschaft
 Sagenhafter Albuch e.V.
www.albuch.de

Konzeption
 Hermann Krauss

Gestaltung
 Marcus Mantel

Fotos
 Lothar Wolf
 Marcus Mantel
 Knöpfle Fotografie

Tourenausarbeitung
 Tour 3: Ingeborg Buxtor,
 Heidenheim
 Tour 4: Hermann Krauss,
 Bartholomä

Grundlage:
 Topographische Karte 1:50 000
 © Landesamt für Geoinformation
 und Landentwicklung Baden-
 Württemberg (www.lgl-bw.de),
 vom 18.03.2010,
 Az. 2851.2-D/7338

