

tour 6: Drei Linden

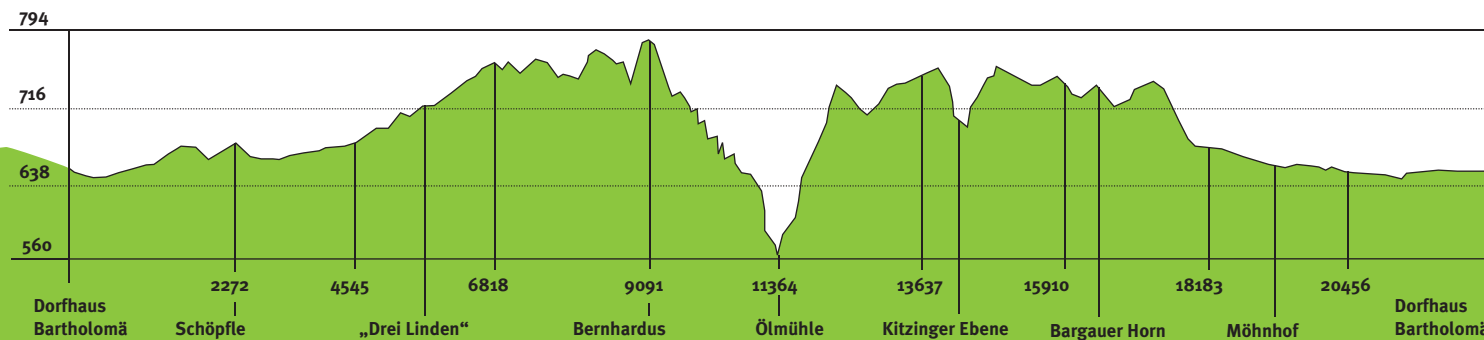
Vom Dorfhaus Bartholomä (645 m ü. NN) beginnt die Tour, die sich über 23 km erstreckt. In der Beckengasse gehen wir zur Hauptstraße hinunter und sodann Richtung Heubach. An der zweiten Straße gehen wir links Richtung Friedhof und überqueren außerhalb des Dorfes die Straße nach Böhmenkirch, vorbei am Tannenhöfle immer geradeaus bis zum Waldrand. Dort biegen wir links ab und stoßen an der nächsten Kreuzung auf den Weg des Schwäbischen Albvereins. [↔] Dort gehen wir rechts in den Wald bis zu den Drei Linden. Wer nur eine kurze Wanderung machen will, der geht hier geradeaus und stets auf dem Weg des Schwäbischen Albvereins bleibend, bis zum Inneren Kitzing, beim Parkplatz trifft man auf den Heimweg der großen Runde. Der Hauptweg geht nach links Richtung Falkenhöhle, an dieser vorbei bis zu der nächsten großen Kreuzung, hier ist der „Bernhardus“ ausgeschrieben. Diesen Schildern folgen wir bis zum „Bernhardus“ mit großem Kreuz am Aussichtspunkt. Zurück an der Kapelle zeigt sich rechts hinter dieser eine Unterstandshütte aus Holz. An dieser links vorbei geht es wieder in den Wald. Dort stoßen wir wenig später auf einen Schotterweg und auf dem schmalen Waldpfad geht es zurück zum Hinweg bis zu der Kreuzung, an an welchem wir links ins Tal abbiegen. Nach dem langen Talabstieg geht es rechts auf dem gut ausgebauten Forstweg weiter. Bereits nach rund 200 m gehen wir dann nach rechts [↔] auf einen Weg des Schwäbischen Albvereins.

Auf zum Teil schmalen Pfad, der zunehmend steiler wird, arbeiten wir uns wieder auf die



Blick auf die drei Kaiserberger

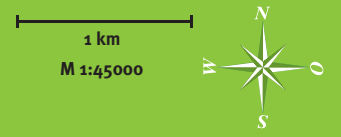
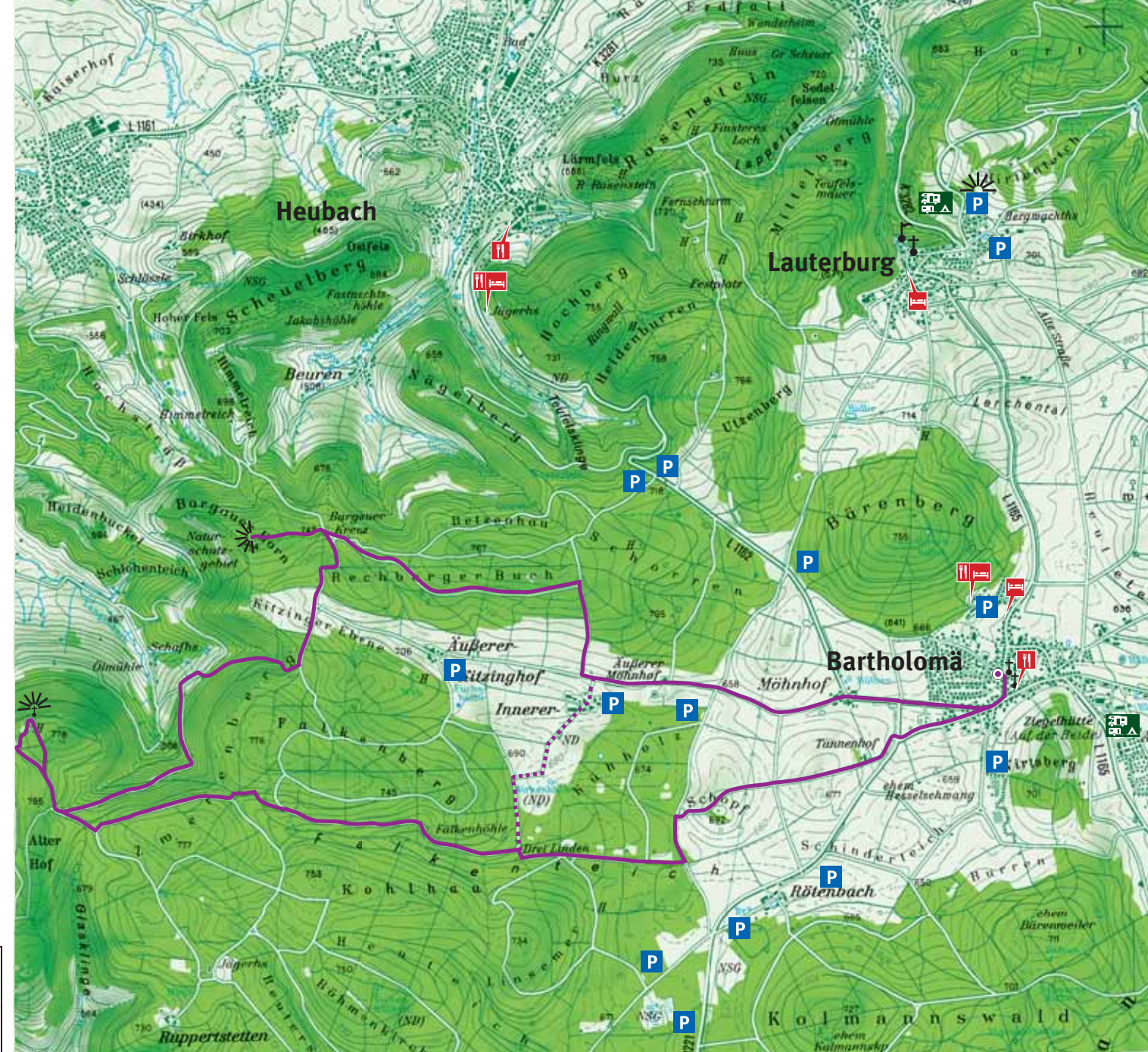
PROFIL



Kitzinger Ebene

Albhöhe hoch. Oben angekommen geht's dann auf dem gut ausgebauten Weg nach links [↔] Richtung „Bargauer Kreuz“/Heubach. Anschließend queren wir die Kitzinger Ebene, wo sich der weite Ausblick nach Bartholomä köstlich genießen lässt. Den Weg weiter gerade aus, wieder in den Wald bis zum „Bargauer Kreuz“, sollte man auf keinen Fall auslassen. Denn von dort [↔] geht es noch einen knappen Kilometer nach links zum „Bargauer Horn“. Bis dahin streifen wir ein Naturschutzgebiet und kommen dann an den tollen Aussichtspunkt mit Bänkchen, von welchem aus die Landschaft mit den Kaiserbergen einen prächtigen Anblick bietet. Wenn wir uns losreißen können, gehen wir den gleichen Waldweg zurück zum „Bargauer Kreuz“. Diese Stelle queren wir und wandern weiter Richtung Rosenstein. Nach rund 150 m verlassen wir den Weg des Schwäbischen Albvereins nach rechts. Wir folgen der Beschilderung, (tour 6) bis wir nach rund 1 - 1,5 km in einen Schotterweg [↔] einmünden. Dort wandern wir rechts, kommen etwas später aus dem Wald und erreichen so die Verbindungsstraße Bartholomä - Kitzing. Nun geht es rechts zum äußeren Möhhof und von diesem entlang der Straße durch den Möhhof zurück bis zu unserem Ausgangspunkt.

Als verkürzte Tour bietet sich der Wanderparkplatz unterhalb des Inneren Kitzinghofes an. Von dort gehen wir auf dem Weg des Schwäbischen Albvereins hoch zum Inneren Kitzing, biegen dort zuerst rechts und gleich nach links auf einen breiten Feldweg. Nach ca. 1 km kommen wir an den rechts liegenden Waldrand und wandern weiter in südlicher Richtung zu den „Drei Linden“. Der weitere Weg ist oben beschrieben.



TOURDATEN
 Länge: 23 km
 Höhendifferenz: 225 m
 Höhenmeter gesamt: 527 m

- Normale Wegstrecke
 - - - Abgekürzte Wegstrecke
 - P Wanderparkplatz
 - Campingplatz
 - H Höhlen
 - Aussichtspunkt
 - Burg
 - Kirche
 - Gastronomie
 - Übernachtung
- Sehenswertes auf dem Weg:**
 + Falkenhöhle
 + Bernhardus
 + Bargauer Horn
 + Kapelle beim Inneren Kitzing

Gastronomie

- | | |
|---|--|
| <p>Brauerei Gasthof Sonne
 Rathausgasse 17
 73457 Essingen
 Tel. (07365) 920 93-0
 mobil 0172 7344878
 www.sonne-essingen.de
 <i>Ruhetag Samstag, bei Anfrage geöffnet</i></p> | <p>Pension Garni Gasthof Stern
 Lauterburger Straße 31
 73566 Bartholomä
 Tel. (07173) 97 77-60</p> |
| <p>Brauereigasthof Goldener Hirsch
 Hauptstraße 86
 73540 Heubach
 Tel. (07173) 87 03
 <i>Ruhetag: Montag</i></p> | <p>Sport- und Bildungszentrum Bartholomä
 Zum Turnerheim 27
 73566 Bartholomä
 Tel. (07173) 9707-0
 www.sbz-bartholomae.de
 <i>durchgehend geöffnet</i></p> |
| <p>Gasthof Jägerhaus
 Bartholomäer Str. 41
 73540 Heubach
 Tel. (07173) 69 07
 www.jaegerhaus-heubach.de
 <i>Ruhetag: Donnerstag</i></p> | <p>Widmann's Löwen
 Hotel-Landgasthof Struthstr. 17
 89551 Königsbronn-Zang
 Tel. (07328) 96 27-0
 www.loewen-zang.de
 <i>Ruhetag: Di ganztägig
 Mittwoch bis 18.00 Uhr
 Hotel durchgehend geöffnet</i></p> |
| <p>Haus Gabriele
 Bäckergasse 13
 73457 Essingen-Lauterburg
 Tel. (07365) 96 40 78
 www.pension-lauterburg.de</p> | <p>Widmanns Kerbenhofhütte für Vereine und Gruppierungen auf Anfrage geöffnet.</p> |
| <p>Landhotel Wental
 73566 Bartholomä
 Tel. (07173) 97 81-90
 www.wental.de
 <i>Ruhetag: Montag
 Hotel durchgehend geöffnet</i></p> | <p>Wirtshaus Zum Schwarzen Adler
 Hauptstraße 11
 73566 Bartholomä
 Tel. (07173) 977 77 30
 mobil 0171 4928433
 www.braighausen.de</p> |

